

Datele de identificare
ale drumului județean DJ 212C- traseu: Stancuta-Dunare Bac, ca urmare a înscrierii elementelor componente ale drumului în vederea actualizării inventarului bunurilor care aparțin domeniului public al județului Brăila

Nr. crt	Drum județean Tronson nr./CF	UAT	Tronsonul începe la km:	Tronsonul se termina la km:	Lungime tronson intravilan (m)	Lungime tronson extravilan (m)	Latime medie (m)	Ampriza-Carosabil	Zona de siguranța	Suprafața teren înscris în CF (mp)	Pod	Podet	Parapet metallic	Parcari	Indicatoare	Borne		
1	Drumul județean 212 C Tronson 1	Stancuta	Intersecție cu Dj 212(Cuza Voda) 0+000	Mal drept canal 2+887	0	2887	17.93	40266	11489	51755	0	0	0	0	4	1		
2	Drumul județean 212 C Tronson 2	Stancuta	Mal drept canal 2+887	Mal stang canal 2+919	0	32	14.69	344	126	470	1	0	0	0	0	0		
3	Drumul județean 212 C Tronson 3	Stancuta	Mal stang canal 2+919	Intrare in Stancuta 4+807	0	1888	16.58	23756	7551	31307	1	0	0	0	0	2		
4	Drumul județean 212 C Tronson 4	Stancuta	Intrare in Stancuta 4+807	iesire din Stancuta 6+672	1865	0	17.45	15826	16719	32545	0	0	0	0	12	0		
5	Drumul județean 212 C Tronson 5	Stancuta	iesire din Stancuta 6+672	Trecere BAC 8+177	0	1505	16.95	19516	5990	25506	0	2	0	0	0	0		
6	Drumul județean 212 C Tronson 6	Stancuta	iesire din Stancuta 6+672	Trecere BAC 8+526	0	349	25.49	6989	1908	8897	0	0	0	0	0	0		
Total											8526	2	2	0	0	0	16	3

Avizat: Manole Mioara Sorina – Șef serviciu
Întocmit: Drăgaș C.M./Dumitrescu D.C.

ANEXA Nr.2
10.11.2024

Datele de identificare

ale drumului judetean DJ 212C- traseu: Stancuta-Dunare Bac

Si completarea datelor de identificare in inventarul domeniului public al Judetului Braila, ca urmare a incrierii

elementelor componentelor ale drumului

Nr. crt.	Drum Judetean	Tronson	UAT	Tronsonul incepe la:	Tronsonul se termina la	Lungime tronson Intravilan (m)	Lungime tronson Extravilan (m)	Latime Medie (m)	Ampriza/ Carosabili (mp)	Zona de Siguranta (mp)	Suprafata teren inscris in CF (mp)	Pod	Podet	Parapet	Borne	Parcari	Indicatoare	
1	212C	Tronson 1		Intersectie cu Dj 212(Cuza Voda)	2+887	0	2887	17.93	40266	11489	51755	0	0	0	1	0	4	
2		Tronson 2	Stancuta	Mal drept canal	2+887	0	32	14.69	344	126	470	1	0	0	0	0	0	
3		Tronson 3		Mal stang Canal	2+919	0	1888	16.58	23756	7551	31307	1	0	0	2	0	0	
4		Tronson 4		Intrare in Stancuta	4+807	6+672	1865	0	17.45	15826	16719	32545	0	0	0	0	0	12
5		Tronson 5			Iesire din Stancuta	8+177	0	1505	16.95	19516	5990	25506	0	2	0	0	0	0
6		Tronson 6			Iesire din Stancuta	8+526	0	349	25.49	6989	1908	8897	0	0	0	0	0	0
TOTAL						1865	6661		106697	43783	150480	2	2	0	3	0	16	





infotop



CADASTRU, MĂSURĂTORI TERESTRE, GIS

☎ 0239/611127 ☎ 0239/611125(fax) ✉ office@infotop.com.ro 🌐 www.infotop.com.ro

RO21INGB0000999906048483(ING Brăila Călărași) - RO11472246 - Str. Campiniu nr. 1, Brăila

Nr. 458/ 12.12.2023

Către Consiliul Județean Brăila

Inregistrat nr. 28056
Ziua 12 a 12 Anului 2023


Referitor la Contractul nr. 110 /28.03.2023

Prin prezenta, vă înaintăm documentația pentru completarea DJ 212C, DJ 221 și DJ 212A respectiv:

- tabelele centralizatoare cu datele de identificare ale DJ 212C și DJ 212A pentru completarea inventarului, semnate și ștampilate;
- Încheierea, extrasul de carte funciară și planul de amplasament și detaliu pentru tronsonul 6, DJ 212C ;
- Încheierile, extrasele de carte funciară și planurile de amplasament și detaliu pentru tronsoanele 8 și 24, renumerotate din DJ221
- Încheierile, extrasele de carte funciară și planurile de amplasament și detaliu pentru tronsoanele 1, lot2 și 4 renumerotate din DJ212A

CD-ul , care conține toate datele în format electronic solicitate, în contractul 110/28.03.2023, pentru tranșa 3 va fi predat la sfârșitul recepției.

Director,
Veronica-Claudia Jianu



ISO 9001
ISO 14001
OHSAS 18001



infotop



CADASTRU MĂSURĂTORI TERESTRE GIS

☎ 0239/611127 📠 0239/611125(fax) ✉ office@infotop.com.ro 🌐 www.infotop.com.ro

RO21INGB0000999906048483(ING Brăila Călărași) - RO11472246 - Str. Campiniu nr. 1, Brăila

Nr. 455/ 08.12.2023

AAPEB
8.12.2023
Mon. Vined
12/12/2023

CONSILIUL JUDEȚEAN
BRĂILA 27813
Inregistrat la nr. _____
Ziua *Luni* 2, Anul *2023*
Dna Dumitrela
Dna Brăzari
Con. verificare
12.12.2023
Ch

Către: Consiliul Județean Brăila

Cu privire la: Contractul nr. 110 din 2023-03-28


Prin prezenta, vă înaintăm spre recepționare a DJ 212C, respectiv:

- încheierile de carte funciară pentru cele 5 tronsoane pentru DJ 212C;
- extrasele de carte funciară pentru cele 5 tronsoane pentru DJ 212C;
- Planurile de amplasament și detaliu pentru cele 5 tronsoane pentru DJ 212C;
- Tabelul centralizator, semnat și ștampilat

Menționăm că după verificarea și recepția drumului județean, vă vom înainta și documentația în format digital.

Director,

Veronica-Claudia Jianu



**EXTRAS DE CARTE FUNCİARĂ
PENTRU INFORMARE**

Carte Funciară Nr. 77467 Stăncuța

Nr. cerere **32710**
Ziua **03**
Luna **11**
Anul **2023**

Cod verificare
100160141193



Semnat : cu semnatura
electronica extinsa, cf. L
455/2001 si eIDAS

A. Partea I. Descrierea imobilului

TEREN Extravilan

Adresa: Jud. Braila, DJ 212C - tronson 1 - Intersectia cu DJ 212 (Cuza Voda) - Mal drept canal.

Nr. Crt	Nr. cadastral Nr. topografic	Suprafata* (mp)	Observatii / Referinte
A1	77467	Din acte: 48.652 Masurata: 51.755	Teren neimprejmuit; din care: ampriza - 40266mp; zona de siguranta - 11489mp; lungimea tronsonului 1 - 2887m. Pe tronson sunt amplasate 1 borna Kilometrica si 4 table indicatoare.

B. Partea II. Proprietari și acte

Înscrieri privitoare la dreptul de proprietate și alte drepturi reale		Referințe
1980 / 22/01/2021		
Act Normativ nr. HOTARAREA NR. 948, din 08/09/2010 emis de GUVERNUL ROMANIEI; Act Administrativ nr. HOTARAREA NR. 25, din 26/02/2021 emis de Consiliul Judetean Braila;		
B1	Intabulare, drept de PROPRIETATE, dobandit prin Lege, cota actuala 1/1 1) UAT JUDETUL BRAILA , CIF:4205491, DOMENIUL PUBLIC	A1
32710 / 03/11/2023		
Act Administrativ nr. HOTĂRÂREA NR. 75, din 27/04/2023 emis de Consiliul Județean Brăila;		
B2	Se notează Documentația cadastrală avizată sub nr. 32710/03. 11.2023 OCPI Brăila, având ca obiect actualizare informatii tehnice	A1

C. Partea III. SARCINI .

Inscrieri privind dezmembrămintele dreptului de proprietate, drepturi reale de garanție și sarcini	Referințe
NU SUNT	

Plan de amplasament si delimitare a imobilului

Scara 1:2000

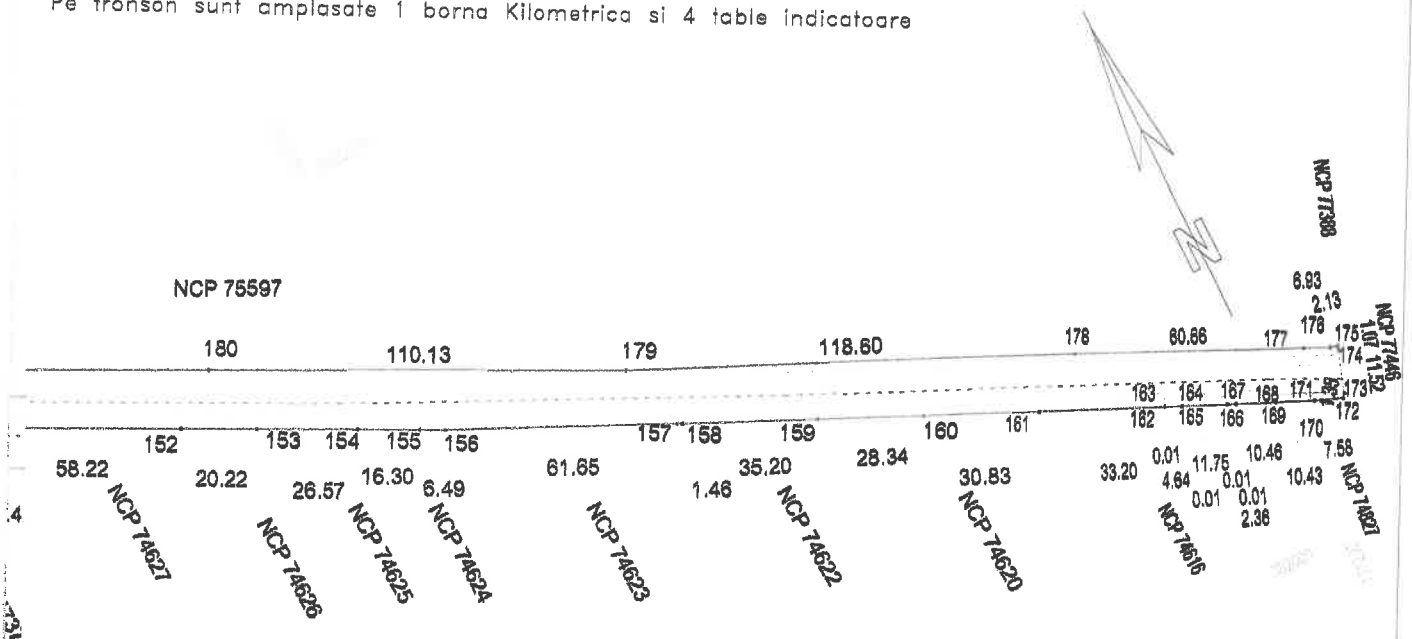
Nr.cadastral	Suprafata masurata(mp)	Adresa Imobilului
77467	51755	Jud. BRAILA, UAT Stancuta, DJ 212C
Cartea Funciara nr.	77467	UAT
		tronson 1 - Intersectie cu DJ 212 (Cuza Voda) - Mal drept canal Stancuta

A. DATE REFERITOARE LA TEREN

Numar parcela	Categoria de folosinta	Supraf.din masuratori(mp)	Mentii
1	DR	51755	din care: - ampriza - 40266mp - zona de siguranta - 11489mp
TOTAL		51755	

Lungimea tronsonului 1 = 2887m

Pe tronson sunt amplasate 1 borna Kilometrica si 4 table indicatoare





Oficiul de Cadastru și Publicitate Imobiliară BRAILA
Biroul de Cadastru și Publicitate Imobiliară Insuratei

EXTRAS DE CARTE FUNCİARĂ PENTRU INFORMARE

Carte Funciară Nr. 77446 Stăncuța

Nr. cerere 33403
Ziua 09
Luna 11
Anul 2023

Cod verificare
100160459416



Semnat : cu semnatura
electronica extinsa, cf. L
455/2001 si eIDAS

A. Partea I. Descrierea imobilului

TEREN Extravilan

Adresa: Jud. Braila, DJ 212C - tronson 2 - Mal drept canal - Mal stang canal

Nr. Crt	Nr. cadastral Nr. topografic	Suprafața* (mp)	Observații / Referințe
A1	77446	470	Teren neimprejmuit; din care: ampriza - 344mp; zona de siguranta - 126mp; lungimea tronsonului 2 - 32m

Construcții

Crt	Nr cadastral Nr. topografic	Adresa	Observații / Referințe
A1.1	77446-C1	Jud. Braila, DJ 212C - tronson 2 - Mal drept canal - Mal stang canal	Nr. niveluri:1; S. construita la sol:117 mp; pod

B. Partea II. Proprietari și acte

Înscrieri privitoare la dreptul de proprietate și alte drepturi reale		Referințe
29282 / 27/11/2020		
Act Administrativ nr. HOTARAREA NR. 284, din 18/11/2020 emis de Consiliul Judetean Braila;		
B1	Intabulare, drept de PROPRIETATE, dobandit prin Lege, cota actuala 1/1 1) UAT JUDEȚUL BRAILA, CIF:4205491, DOMENIUL PUBLIC	A1
33403 / 09/11/2023		
Act Administrativ nr. HCJ nr.75, din 27/04/2023 emis de Consiliul judetean Braila;		
B4	Intabulare, drept de PROPRIETATE, dobandit prin Lege, cota actuala 1/1 1) JUDEȚUL BRĂILA, CIF:4205491, DOMENIUL PUBLIC	A1.1

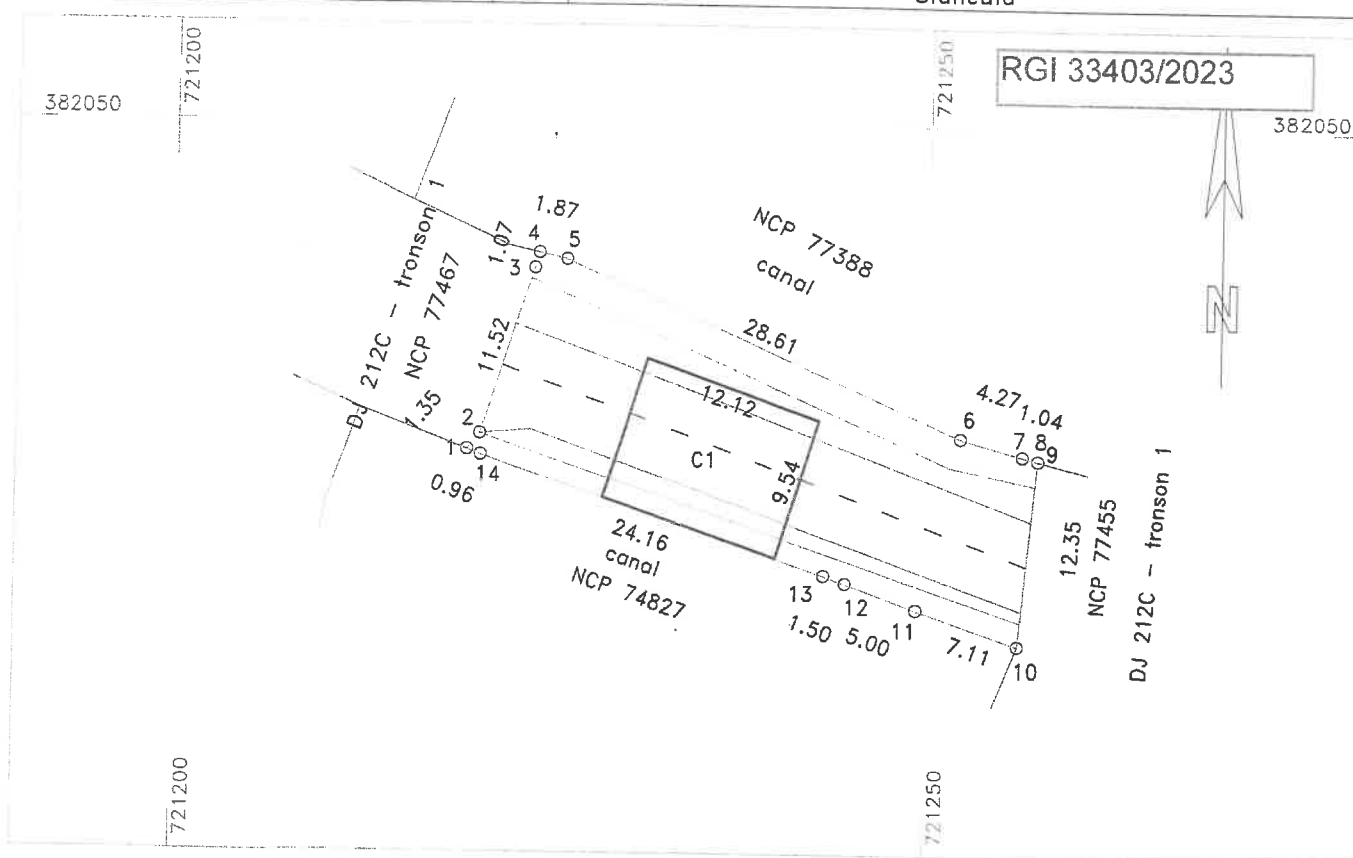
C. Partea III. SARCINI .

Inscrieri privind dezmembrămintele dreptului de proprietate, drepturi reale de garanție și sarcini	Referințe
NU SUNT	

Plan de amplasament si delimitare a imobilului

Scara 1:500

Nr.cadastral 77446	Suprafata masurata(mp) 470	Adresa imobilului jud. BRAILA, UAT Stancuta, DJ 212C - tronson 2 - Mal drept canal - Mal stang canal Stancuta	
Cartea Funciara nr. 77446	UAT		



A. DATE REFERITOARE LA TEREN

Numar parcela	Categoria de folosinta	Supraf.din masuratori(mp)	Mentii
1	DR	470	din care: - ampriza - 344mp - zona de siguranta - 126mp
TOTAL		470	-

Lungimea tronsonului 2 = 32m

B. DATE REFERITOARE LA CONSTRUCTII

Cod constructie	Destinatia	Suprafata construita la sol(mp)	Mentii
1	CIE	117	pod
TOTAL		-	-

Suprafata totala masurata=470mp

Suprafata din acte =470mp

Persoana autorizata: SC INFOTOP SRL Braila Confirm executarea masuratorilor la teren, corectitudinea intocmirii documentatiei cadastrale si corespondenta acestora cu realitatea din teren Semnatuara si stampila Data:28/08/2020	Inspector: Confirm introducerea imobilului in baza de date integrala si atribuirea numarului cadastral Fanica Geangos Semnat digital de Fanica Geangos Data:2023.11.10 11:48:12 +02'00' Stampila BCPI
--	---

**EXTRAS DE CARTE FUNCİARĂ
 PENTRU INFORMARE**

Carte Funciară Nr. 77455 Stăncuța

Nr. cerere	33405
Ziua	09
Luna	11
Anul	2023

Cod verificare
 100160459902



Semnat : cu semnatura
 electronica extinsa, cf. L
 455/2001 si eIDAS

A. Partea I. Descrierea imobilului

TEREN Extravilan

Adresa: Jud. Braila, DJ 212C - tronson 3 - Mal stang canal - Intrare in Stancuta

Nr. Crt	Nr. cadastral Nr. topografic	Suprafata* (mp)	Observații / Referințe
A1	77455	31.307	Teren neimprejmit; din care: ampriza - 23756mp; zona de siguranta - 7551m; lungimea tronsonului 3 - 1888m. Pe tronson sunt amplasate 2 borne kilometrice.

Construcții

Crt	Nr cadastral Nr. topografic	Adresa	Observații / Referințe
A1.1	77455-C1	Jud. Braila, DJ 212C - tronson 3 - Mal stang canal - Intrare in Stancuta	Nr. niveluri:1; S. construita la sol:158 mp; pod

B. Partea II. Proprietari și acte

Înscrieri privitoare la dreptul de proprietate și alte drepturi reale		Referințe
29283 / 27/11/2020		
Act Administrativ nr. HOTARAREA NR. 284, din 18/11/2020 emis de Consiliul Judetean Braila;		
B1	Intabulare, drept de PROPRIETATE, dobandit prin Lege, cota actuala 1/1 1) UAT JUDEȚUL BRAILA , CIF:4205491, DOMENIUL PUBLIC	A1
33405 / 09/11/2023		
Act Administrativ nr. HOTĂRÂREA NR. 75, din 27/04/2023 emis de Consiliul Județean Brăila;		
B2	Intabulare, drept de PROPRIETATE, dobandit prin Lege, cota actuala 1/1 1) UAT JUDEȚUL BRĂILA , CIF:4205491, DOMENIUL PUBLIC	A1.1
B3	Se notează Documentația cadastrală avizată sub nr. 33405/09.11.2023 OCPI Brăila, având ca obiect actualizare informații tehnice	A1

C. Partea III. SARCINI .

Inscrieri privind dezmembrămintele dreptului de proprietate, drepturi reale de garanție și sarcini	Referințe
NU SUNT	

Plan de amplasament si delimitare a imobilului

Scara 1:2000

33405 din data 09-11-2023

Nr.cadastral	Suprafata masurata(mp)	Adresa imobilului
77455	31307	jud. BRAILA, UAT Stancuta, DJ 212C - tronson 3 - Mal stang canal - Intraire in Stancuta Stancuta
Cartea Funciara nr.	77455	UAT

A. DATE REFERITOARE LA TEREN

Numar parcela	Categoria de folosinta	Supraf.din masuratori(mp)	Mentiuni
1	DR	31307	din care: - ampriza - 23756mp - zona de siguranta - 7551mp
TOTAL		31307	-

Lungimea tronsonului = 1888m

Pe tronson sunt amplasate 2 borne kilometrice

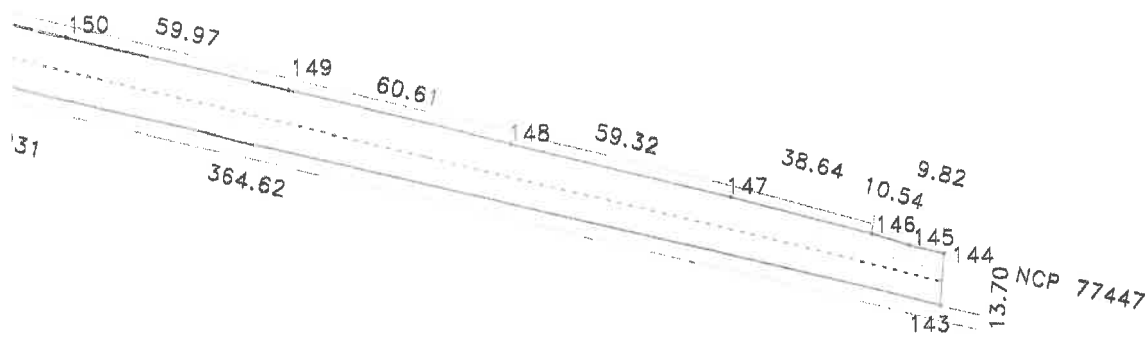
B. DATE REFERITOARE LA CONSTRUCTII

Cod constructie	Destinatia	Suprafata construita la sol(mp)	Mentiuni
1	CIE	158	pod
TOTAL		158	-

Suprafata totala masurata=31307mp
Suprafata din acte =31307mp

Persoana autorizata: SC INFOTOP SRL Braila Confirm executarea masuratorilor la teren, corectitudinea intocmirii documentatiei cadastrale si corespondenta acestora cu realitatea din teren Semnatuura si stampila Data:25/09/2023	Inspector: Confirm introducerea imobilului in baza de date integrate si actualizarea inregistrelor cadastrale Carmen Vlas Semnatuura si parafa Date:..... Stampila BCPI
--	---

Digitally signed by Carmen Vlas
Date: 2023.11.13 11:41:31 +02'00'



Digitally signed by Carmen Vlas
Date: 2023.11.13 02:00 EE



Oficiul de Cadastru și Publicitate Imobiliară BRAILA
Biroul de Cadastru și Publicitate Imobiliară Insuratei

EXTRAS DE CARTE FUNCİARĂ PENTRU INFORMARE

Carte Funciară Nr. 77447 Stăncuța

Nr. cerere	32711
Ziua	03
Luna	11
Anul	2023

Cod verificare
100160142090



Semnat : cu semnatura
electronica extinsa, cf. L
455/2001 si eIDAS

A. Partea I. Descrierea imobilului

TEREN Intravilan

Adresa: Loc. Stancuta, Jud. Braila, DJ 212C - tronson 4 - Intrare in Stancuta - Iesire din Stancuta

Nr. Crt	Nr. cadastral topografic	Nr.	Suprafata* (mp)	Observații / Referințe
A1	77447		32,545	Teren neimprejmuit; din care: carosabil - 15826mp; zona de siguranta - 16719mp; lungimea tronsonului 4 - 1865m. Pe tronson sunt amplasate 12 table indicatoare.

B. Partea II. Proprietari și acte

Înscrieri privitoare la dreptul de proprietate și alte drepturi reale		Referințe
29284 / 27/11/2020		
Act Administrativ nr. HOTARAREA NR. 284, din 18/11/2020 emis de Consiliul Judetean Braila;		
B1	Intabulare, drept de PROPRIETATE, dobandit prin Lege, cota actuala 1/1 1) UAT JUDETUL BRAILA, CIF:4205491, DOMENIUL PUBLIC	A1
32711 / 03/11/2023		
Act Administrativ nr. HCL NR.75, din 27/04/2023 emis de Consiliul judetean Braila;		
B3	se noteaza documentatia cadastrala a nr,32711/03,11,2023 avizata OCPI avand ca obiect actualizarea informatiilor tehnice asupra imobilului	A1

C. Partea III. SARCINI .

Inscrieri privind dezmembrămintele dreptului de proprietate, drepturi reale de garanție și sarcini	Referințe
NU SUNT	

Plan de amplasament si delimitare a imobilului

Scara 1:2000

711 din data 03-11-2023

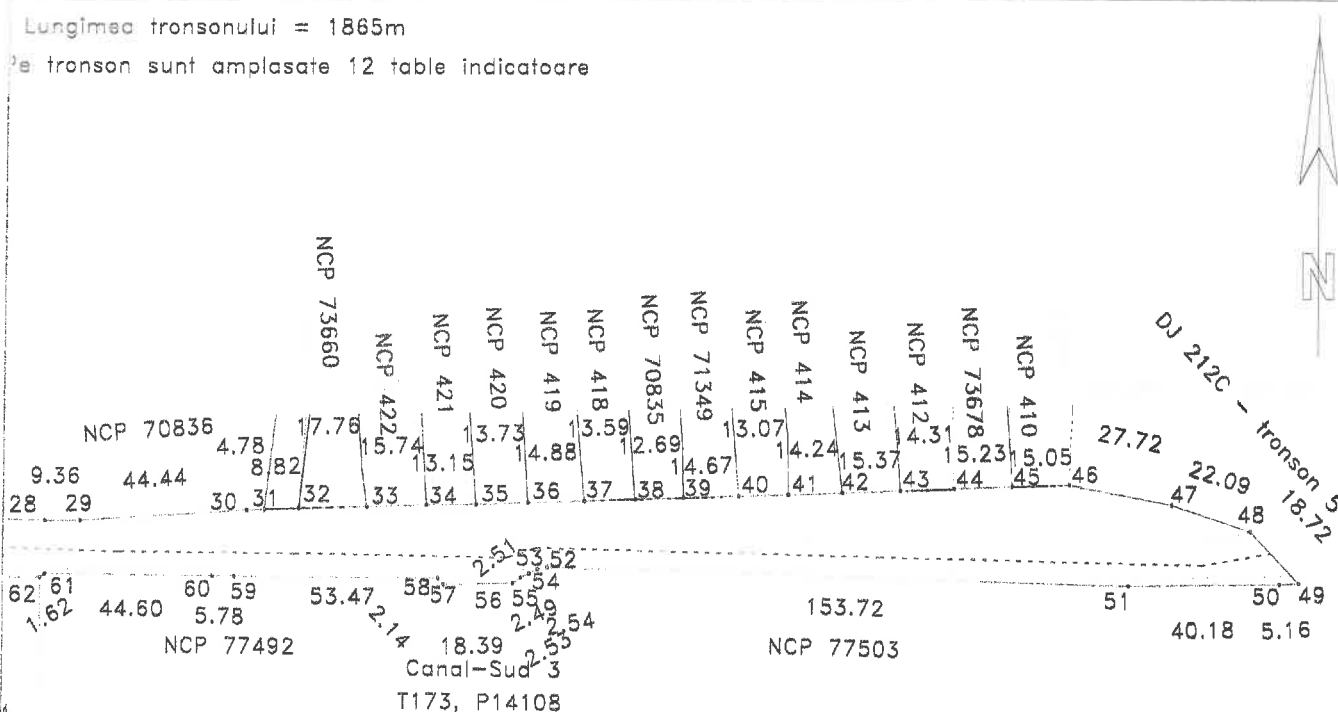
Nr.cadastral	Suprafata masurata(mp)	Adresa imobilului
77447	32545	jud. BRAILA, UAT Stancuta, loc. Stancuta, DJ 212C - tronson 4 - Intraire in Stancuta - iesire din Stancuta Stancuta
Cartea Funciara nr.	77447	UAT

A. DATE REFERITOARE LA TEREN

Numar parcela	Categoria de folosinta	Supraf.din masuratori(mp)	Mentiiuni
1	DR	32545	din care: - carosabil - 15826mp - zona de siguranta - 16719mp
TOTAL		32545	-

Lungimea tronsonului = 1865m

pe tronson sunt amplasate 12 table indicatoare



B. DATE REFERITOARE LA CONSTRUCTII

Cod constructie	Destinatia	Suprafata construita la sol(mp)	Mentiiuni
TOTAL	-	-	-

Suprafata totala masurata=32545mp
Suprafata din acte =32545mp

Persoana autorizata: SC INFOTOP SRL Braila

Inspector:

Confirm executarea masuratorilor la teren, corectitudinea intocmirii documentatiei cadastrale si corespondenta acestora cu realitatea din teren

Confirm introducerea imobilului in datele cadastrale si in planul cadastral
Digitally signed by Carmen Vlas
Date: 2023.11.13 10:28:38 +02'00'

Semnatura si stampila

Semnatura si parafa

Data: 26/09/2023

Data:.....

Stampila BCPI

Digitally signed by Monica-Clau
Date: 2023.11.13 17:32 EET



Oficiul de Cadastru și Publicitate Imobiliară BRAILA
Biroul de Cadastru și Publicitate Imobiliară Insuratei

EXTRAS DE CARTE FUNCİARĂ PENTRU INFORMARE

Carte Funciară Nr. 77445 Stăncuța

Nr. cerere 32713
Ziua 03
Luna 11
Anul 2023

Cod verificare
100160142495



Semnat : cu semnatura
electronica extinsa, cf. L
455/2001 si eIDAS

A. Partea I. Descrierea imobilului

TEREN Extravilan

Adresa: Jud. Braila, DJ 212C - tronson 5 - iesire din Stancuta - Trecere bac

Nr. Crt	Nr. cadastral Nr. topografic	Suprafata* (mp)	Observatii / Referinta
A1	77445	25.506	Teren neimprejmuit; din care: ampriza 19516mp; zona de siguranta - 5990mp; lungimea tronsonului 5 - 1505m

Construcții

Crt	Nr cadastral Nr. topografic	Adresa	Observatii / Referinta
A1.1	77445-C1	Jud. Braila, DJ 212C - tronson 5 - iesire din Stancuta - Trecere bac	Nr. niveluri:1; S. construita la sol:60 mp; podet
A1.2	77445-C2	Jud. Braila, DJ 212C - tronson 5 - iesire din Stancuta - Trecere bac	Nr. niveluri:1; S. construita la sol:45 mp; podet

B. Partea II. Proprietari și acte

Înscrieri privitoare la dreptul de proprietate și alte drepturi reale		Referințe
29285 / 27/11/2020		
Act Administrativ nr. HOTARAREA NR. 284, din 18/11/2020 emis de Consiliul Judetean Braila;		
B1	Intabulare, drept de PROPRIETATE, dobandit prin Lege, cota actuala 1/1 1) UAT JUDEȚUL BRAILA , CIF:4205491, DOMENIUL PUBLIC	A1
6935 / 23/02/2021		
Act Administrativ nr. DOCUMENTATIE CADASTRALA NR. 6935, din 23/02/2021 emis de OCPI BRAILA;		
B2	Se noteaza Documentatia cadastrala avizata sub nr. 6935/23.02.2021 OCPI BRAILA, avand ca obiect repositionare imobil	A1
32713 / 03/11/2023		
Act Administrativ nr. HOTĂRĂREA NR. 75, din 27/04/2023 emis de Consiliul Județean Brăila;		
B3	Intabulare, drept de PROPRIETATE, dobandit prin Lege, cota actuala 1/1 1) UAT JUDEȚUL BRĂILA , CIF:4205491, DOMENIUL PUBLIC	A1.1
B4	Intabulare, drept de PROPRIETATE, dobandit prin Lege, cota actuala 1/1 1) UAT JUDEȚUL BRĂILA , CIF:4205491, DOMENIUL PUBLIC	A1.2

C. Partea III. SARCINI .

Inscrieri privind dezmembrămintele dreptului de proprietate, drepturi reale de garanție și sarcini	Referințe
NU SUNT	

Plan de amplasament si de limitare a imobilului

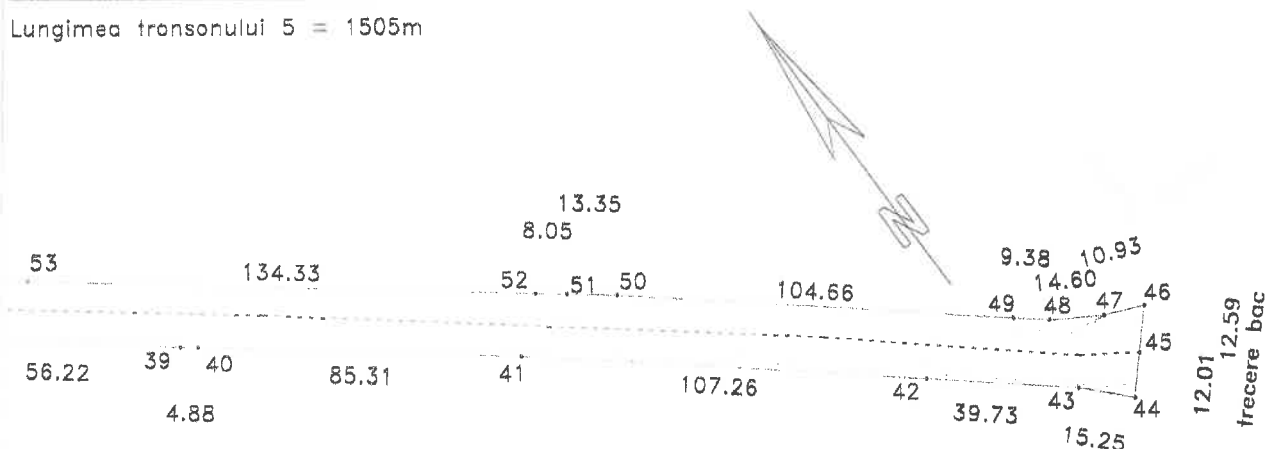
Scara 1:2000

Nr.cadastral	Suprafata masurata(mp)	Adresa imobilului	
77445	25506	jud. BRAILA, UAT Stancuta, DJ 212C - tronson 5 - iesire din Stancuta - Trecere Bac	
Cartea Funciara nr.	77445	UAT	Stancuta

A. DATE REFERITOARE LA TEREN

Numar parcela	Categoria de folosinta	Supraf.din masuratori(mp)	Mentiuni
1	DR	25506	din care: - ampriza - 19516mp - zona de siguranta - 5990mp
TOTAL		25506	-

Lungimea tronsonului 5 = 1505m



32713/3.11.2023

B. DATE REFERITOARE LA CONSTRUCTII

Cod constructie	Destinatia	Suprafata construita la sol(mp)	Mentiuni
1	CIE	60	podet
2	CIE	45	podet
TOTAL	105	-	-

Suprafata totala masurata=25506mp
Suprafata din acte =25506mp

Persoana autorizata: SC INFOTOP SRL Braila

Confirm executarea masuratorilor la teren, corectitudinea Intocmirii documentatiei cadastrale si corespondenta acesteia cu realitatea din teren

Semnatura si stampila

Data: 26/09/2023

Inspector:

Confirm Introducerea imobilului in baza de date integrala si atribuirea numarului cadastral

Emilian Florin Eftinca

Semnatura si parafa

Data:.....

Stampila BCPI

Digitally signed by Emilian Florin Eftinca

Date: 2023.11.03 13:26:05 +02'00'

Digitally signed by Emilian Florin Eftinca
Date: 2023.11.03 13:39:50 EET

EXTRAS DE CARTE FUNCİARĂ PENTRU INFORMARE

Carte Funciară Nr. 77846 Stăncuța

Semnat : cu semnatura
electronica extinsa, cf. L
455/2001 si eIDAS

A. Partea I. Descrierea imobilului

TEREN Extravilan

Adresa: Jud. Braila, DJ 212C, tronson 6 -lesire din Stancuta-trecere Bac

Nr. Crt	Nr. cadastral topografic	Nr.	Suprafața* (mp)	Observații / Referințe
A1	77846		8.897	Teren neimprejmuț; din care: ampriza - 6989mp, zona de siguranța - 1908mp. Lungimea tronsonului 6 = 349m.

B. Partea II. Proprietari și acte

Înscrieri privitoare la dreptul de proprietate și alte drepturi reale		Referințe
36119 / 05/12/2023		
Act Administrativ nr. HOTARAREA NR. 272, din 28/11/2023 emis de Consiliul Județean Brăila + Anexa nr.1 la HCJ 272/2023:		
B1	Intabulare, drept de PROPRIETATE, dobandit prin Lege, cota actuala 1/1	A1
1) UAT JUDEȚUL BRĂILA, CIF:4205491, DOMENIUL PUBLIC		

C. Partea III. SARCINI .

Inscrieri privind dezmembrămintele dreptului de proprietate, drepturi reale de garanție și sarcini	Referințe
NU SUNT	

Plan de amplasament si delimitare a imobilului

Scara 1:5000

77846

36119 din data 05-12-2023

Nr.cadastral	Suprafata masurata(mp)	Adresa imobilului
	8897	jud. BRAILA, UAT Stancuta, DJ 212C, tronson 6 -lesire din Stancuta-trecere Bac

Cartea Funciara nr.	UAT	Stancuta
---------------------	-----	----------

N=380555

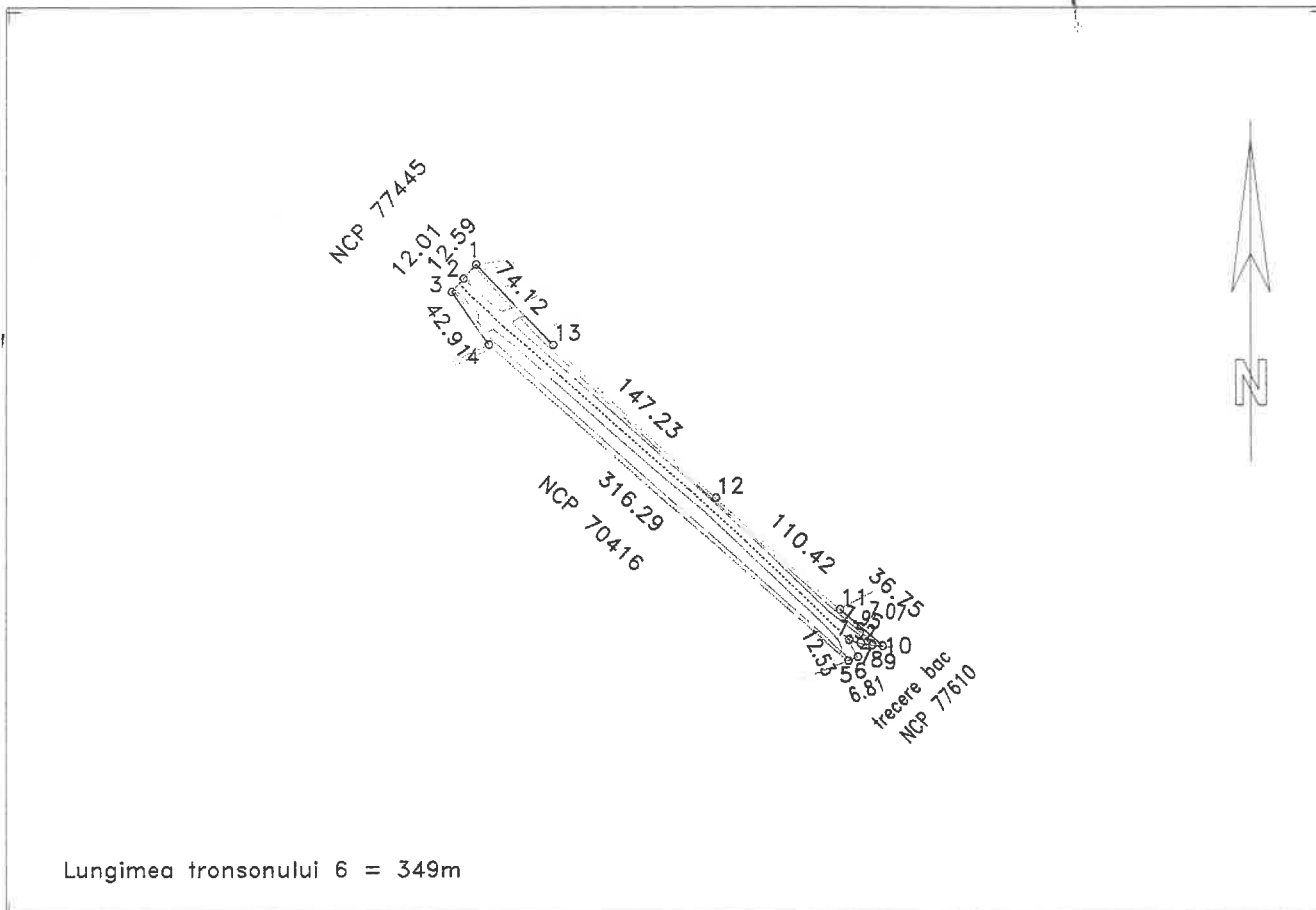
N=380555

E=725675

E=725675

E=726545

E=726545



Lungimea tronsonului 6 = 349m

N=379950

N=379950

A. DATE REFERITOARE LA TEREN

Numar parcela	Categoria de folosinta	Supraf.din masuratori(mp)	Mentiuni
1	Dr	8897	din care:
TOTAL		8897	- ampriza - 6989mp - zona de siguranta - 1908mp

B. DATE REFERITOARE LA CONSTRUCTII

Cod constructie	Destinatia	Suprafata construita la sol(mp)	Mentiuni
TOTAL	-	-	-

Suprafata totala masurata=8897mp
Suprafata acte=8897mp

Executant: SC INFOTOP SRL
SERIA: RO-B-J, NR. 1531/2019, CLASA I

Confirm executarea masuratorilor la teren, corectitudinea intocmirii documentatiei cadastrale si corespondenta acesteia cu realitatea din teren

Semnatura
PFA VERONICA CLAUDIA JIANU
SERIA: RO-B-F, NR. 0275, CATEGORIA D
Data: 27/10/2023

Inspector:

Digitally signed by
Carmen Vlas
Date: 2023.12.05
14:39:03 +02'00'

Data:

* In situatia in care exista numere cadastrale pentru imobilele vecine, in locul numelui vecinului se va trece numarul cadastral, iar in lipsa

Digitally signed by
Veronica-Claudia Jianu
Date: 2023.12.04
14:07:09 EET

Numarul cadastral, numarul topografic sau numarul administrativ. Suprafetele se rotunjesc la metru patrat.